




ŁÓDZKA KOLEJ AGLOMERACYJNA

województwo <sup>Ł</sup>  
**łódzkie**

**2024**  
**ZAJRZYJ**  
**W ŁÓDZKIE**  
**Z ŁKA** *przewodnik*  
*turystyczny*







# ZAJRZYJ W ŁÓDZKIE Z ŁKA



Łódzka Kolej Aglomeracyjna zapewnia podróżnym bezpieczny, komfortowy i ekologiczny transport na terenie województwa łódzkiego. Dzięki sukcesywnie rozwijanej ofercie przewozowej, naszymi pociągami można dojechać także do Warszawy, Ostrowa Wielkopolskiego, Poznania, Radomia, Skarżyska-Kamiennej. ŁKA posiada wyłącznie nowoczesny i komfortowy tabor, wielokanałowy system sprzedaży i atrakcyjną ofertę biletową.

Celem powstania Spółki było zapewnienie mieszkańcom województwa łódzkiego możliwości codziennego przemieszczania się do pracy czy szkoły. Spółka dynamicznie rozwija się, o czym świadczą stale rosnące statystyki frekwencji pasażerów. W ciągu dziesięciu lat pociągi ŁKA przewiozły ponad 54 mln pasażerów. ŁKA promuje atrakcje województwa łódzkiego organizując wycieczki, przejazdy specjalne i przygotowując atrakcyjne oferty biletowe.

Serdecznie zapraszamy do poznania uroczych zakątków województwa łódzkiego - regionu położonego w samym centrum Polski, w dorzeczu rzek Warty i Pilicy. O jego atrakcyjności świadczą bogate dziedzictwo kulturowe, nieskażone środowisko naturalne, idealne do aktywnego wypoczynku oraz liczne zabytki.

## ODKRYJ ŁÓDZKIE Z ŁKA!



### \* Z BILETEM ŁKA

to specjalne oferty zniżkowe dla posiadaczy ważnego w danym dniu jednorazowego biletu na przejazd lub biletu w ramach oferty specjalnej „Wspólny Bilet Samorządowy”



OFERTY WAŻNE W 2024 r.

## WBS



**Wspólny Bilet Samorządowy**

„Wspólny Bilet Samorządowy” **ważny jest 24 godziny** od określonej na nim daty i godziny zakupu lub godziny wskazanej przez nabywcę; jest biletem imiennym i **uprawnia do nieograniczonej liczby przejazdów** w pociągach przewidzianych w rozkładzie jazdy uruchamianych przez niżej wymienionych przewoźników:

- Koleje Śląskie (KŚ),
- Warszawska Kolej Dojazdowa (WKD),
- Koleje Małopolskie (KML),
- Arriva RP (Arriva) + połączenia autobusowe,
- Koleje Wielkopolskie (KW),
- Koleje Dolnośląskie (KD),
- Łódzka Kolej Aglomeracyjna (ŁKA),
- Koleje Mazowieckie (KM),

Oferta „Wspólny Bilet Samorządowy” nie łączy się z innymi ofertami i w ofercie tej nie mają zastosowania ulgi ustawowe.

## BILET GRUPOWY

Z oferty mogą korzystać zorganizowane przez szkołę, uczelnię, biuro podróży, zakład pracy, zrzeszenie, parafie itp. **grupy złożone co najmniej z 10 osób**; na każde 10 biletów – 1 przewodnik odbywa przejazd bezpłatnie. Uczestnicy grupy otrzymują bilety w cenie z taryfy ŁÓDZKIE ŁĄCZY (niższe średnio o 30%) lub z ulgą ustawową. Aby skorzystać z ulgi należy złożyć, co najmniej na **48 godz. przed terminem wyjazdu**, wniosek w kasie biletowej ŁKA lub w siedzibie Spółki.

Organizator przejazdu otrzymuje „Wniosek na przejazd grupy”, na podstawie którego są wydawane ulgowe bilety na przejazd grupy. Wniosek należy okazać w pociągu wraz z biletami na przejazd.

## PAKIET PODRÓŻNIKA



Zachęcamy pasażerów podróżujących po terenie całego kraju pociągami różnych przewoźników

do korzystania z Pakietu Podróżnika – wspólnej oferty biletowej PKP Intercity (wyłącznie w wagonach z miejscami do siedzenia, z wyłączeniem przedziałów menadżerskich, maksymalnie 2 pociągami), POLREGIO, Łódzka Kolej Aglomeracyjna, SKM Trójmiasto, Koleje Wielkopolskie, Kolei Małopolskich, Kolei Śląskich i Arriva RP.

Pakiet Podróżnika jest dostępny w kasach biletowych oznaczonych piktogramem „Pakiet Podróżnika”.

W Pakiecie Podróżnika dostępne są wszystkie zniżki ustawowe (np. szkolna, studencka), a także inne oferty stosowane przez poszczególnych przewoźników, np. dla seniorów. Bilet wydawany jest w postaci jednego blankietu, na którym wskazany jest przejazd pociągami wybranych przewoźników (maksymalnie 3) z uwzględnieniem odległości, ceny oraz wymiaru ulgi. Pakiet Podróżnika umożliwia wystawienie na jednym blankiecie maksymalnie 6-ciu jednorazowych biletów.

## PO DRODZE Z KOLEJĄ



Kolejowa Komunikacja Autobusowa (KKA), uruchamiana przez Łódzką

Kolej Aglomeracyjną na zlecenie Samorządu Województwa Łódzkiego, ma na celu zapewnić mieszkańcom miejscowości oddalonych od infrastruktury kolejowej łatwy dojazd do stacji i kontynuowanie podróży pociągami. To wszystko na jednym bilecie, w ramach taryfy kolejowej.

Rozkład jazdy KKA jest dopasowany do rozkładu jazdy pociągów ŁKA, co oznacza, że odjazd autobusu ze stacji przesiadkowej jest uzależniony od czasu przyjazdu skomunikowanego z nim pociągu i odwrotnie. Dzięki ofercie linia kolejowa jest wydłużona o trasę autobusu.

### JEDEN BILET – WIELE MOŻLIWOŚCI

Przejazd autobusem i pociągami odbywa się według jednej taryfy kolejowej, daje możliwość korzystania z przysługujących ulg, a bilet honorowany jest na wspólnych odcinkach przez innych przewoźników kolejowych.

## PRZEWÓZ ROWERÓW



Nieodpłatny przewóz rowerów obowiązuje w dni robocze poza płatnymi terminami, w weekendy, święta oraz dodatkowe dni nieodpłatnego przewozu rowerów w 2024 r. (**2 maja, 31 maja, 16 sierpnia, 27 grudnia**).

Opłata za przewóz roweru pociągiem ŁKA w relacji zgodnej z biletem na przejazd wynosi 8,40 zł, niezależnie od odległości przewozu. Na podróż powrotną trzeba nabyć odrębny bilet.

**Płatny przewóz rowerów obowiązuje w dni robocze (poniedziałek - piątek), w godzinach szczytów przewozowych, tj. w godz. 6:00 – 8:00 oraz 14:00 – 17:00.**

Gdy plan podróży przewiduje przejazd pociągiem z rowerem w ww. płatnych terminach, to podróżny zobowiązany jest zakupić bilet na jego przewóz.

## REZERWACJA MIEJSC

Łódzka Kolej Aglomeracyjna zaprasza do skorzystania z systemu rezerwacji miejsc w pociągach ŁKA Sprinter na trasie Łódź – Warszawa – Łódź.

W każdym pociągu oferujemy 62 miejsca z możliwością rezerwacji w wagonie 1.

Miejsca są ponumerowane, a przedział objęty rezerwacją jest wyraźnie oznaczony za pomocą naklejek i plakatów.

Można podróżować na miejscach objętych rezerwacją bez posiadania miejscówki, jednak w momencie pojawienia się Pasażera z wykupioną miejscówką, należy to miejsce udostępnić.

Rezerwacja miejsca jest dostępna wyłącznie poprzez platformę KOLEO (koleo.pl) oraz w aplikacji mobilnej.



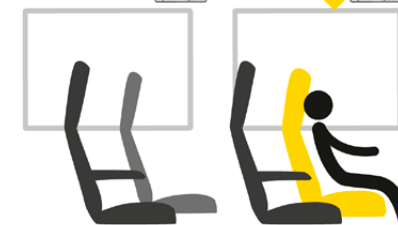
## STOISKO PROMOCYJNE ŁKA

Zapraszamy do odwiedzenia mobilnego stoiska ŁKA podczas wybranych wydarzeń plenerowych, które będą odbywać się na terenie województwa łódzkiego.

Eko-punkt jest wyposażony w interaktywne urządzenia, dzięki którym mieszkańcy naszego regionu mają dostęp nie tylko do oferty ŁKA, ale także otrzymują informacje na temat atrakcji turystycznych regionu oraz ekologicznych aspektów podróżowania. Na stoisku odbywają się warsztaty edukacyjne i quizy z nagrodami skierowane do różnych grup odbiorców. O terminach wydarzeń będziemy informować na bieżąco w mediach społecznościowych. Zapraszamy! Czekamy na Was!



**ZAREZERWUJ MIEJSCE W POCIĄGU ŁKA SPINTER DO WARSZAWY**







## DRZEWICA



### DRZEWICA

Drzewica jest położona na pograniczu Ziemi Łódzkiej, Mazowsza i Gór Świętokrzyskich nad rzeką Drzewiczką. Miasto otaczają duże kompleksy leśne, tworzące swoisty mikroklimat. Północna część lasów usytuowana jest w otulinie Spalskiego Parku Krajobrazowego. Atuty przyrodnicze w połączeniu z infrastrukturą sportową i zabytkami czynią Drzewicę dobrym

miejszem do aktywnego wypoczynku. Drzewica jest prężnym ośrodkiem sportów wodnych, tu znajduje się jeden z najnowocześniejszych w Europie tor kajakowy do uprawiania slalomu kajakowego – olimpijskiej odmiany kajakarstwa wodnego.

### SPŁYWY KAJAKOWE DRZEWICZKĄ

Drzewiczka jest jednym z najładniejszych prawobrzeżnych dopływów Pilicy. Ta nizinna rzeka ma wysokie walory przyrodniczo-krajobrazowe. W sezonie turystycznym wielką popularnością cieszą się spływy kajakowe. Trasa biegnąca meandrami rzeki, wśród dzikich łąk, starorzeczy, pól i terenów leśnych dostarcza niezapomnianych wrażeń każdemu uczestnikowi spływu. Organizacja spływów Drzewiczką zajmuje się m.in. OSiR, który oferuje kilka tras zróżnicowanych pod względem długości i stopnia trudności.

[www.drzewiczka.pl](http://www.drzewiczka.pl)

ul. Zdrojowa 2, 26-340 Drzewica  
[www.drzewiczka.pl](http://www.drzewiczka.pl)



### ZALEW DRZEWICKI

Jest ulubionym miejscem rekreacji dla mieszkańców miasta i turystów. Na terenie Ośrodka Sportu i Rekreacji (położonego kilkaset metrów od dworca PKP) znajduje się zadbana plaża, strzeżone kąpielisko, place zabaw, boiska do kajak polo i siatkówki plażowej oraz punkty gastronomiczne. Atrakcją dla lubiących adrenalinę jest wyciąg do wakeboardingu o długości 220 m. Zalew jest prawdziwym rajem dla wędkarzy, a rekreacyjne wędkowanie ułatwiają liczne stanowiska i kładki. Wzdłuż północnego brzegu zalewu przebiega oznakowana i oświetlona ścieżka pieszo-rowerowa. Na terenie OSiR-u działa wypożyczalnia sprzętu wodnego, oferująca m.in. kajaki, rowery wodne, narty wodne i tzw. narty z motorówką.



## DRZEWICA



ul. Sikorskiego 1, 26-340 Drzewica

### RUINY ZAMKU

Budowla wzniesiona została w XVI w. za sprawą arcybiskupa gnieźnieńskiego Macieja Drzewickiego. Zamek wybudowany na planie prostokąta z czterema wieżami, posiadał bogate detale architektoniczne, m.in. renesansowe attyki. W najwyższej wieży zachował się otwór po dawnej bramie wjazdowej i furcie, do których prowadził most zwodzony nad fosą. W zamku mieścił się pałac biskupi, kaplica oraz część gospodarstwa. Od końca XVIII w. do wielkiego pożaru w 1814 r. w zamku mieścił się klasztor sióstr bernardynek. Obecnie okazałe ruiny są przykładem jednej z najlepiej zachowanych w Polsce rezydencji z I połowy XVI w.

### TOR KAJAKARSTWA GÓRSKIEGO

Jest chlubą Drzewicy i „kuźnią” młodych talentów. Kajakarze górcy rozstawiają Drzewicę na całym świecie. Reprezentowali Polskę podczas Igrzysk Olimpijskich w Barcelonie, Atlancie, Sydney, Atenach i Londynie. Zdobywali medale Mistrzostw Świata i Mistrzostw Europy. Największym sukcesem drzewickich zawodników jest srebrny medal olimpijski w kategorii C-2 zdobyty przez Krzysztofa Kołomańskiego i Michała Staniszewskiego, podczas Igrzysk Olimpijskich w Sydney w 2000 roku. Na torze w Drzewicy corocznie odbywają się regaty kajakowe. Amatorzy ekstremalnych sportów wodnych znajdą tu dogodne warunki do uprawiania hydrospeed'u i freestyle'u.

ul. Fabryczna 16, 26-340 Drzewica  
[www.lkdrzewica.pl](http://www.lkdrzewica.pl)



### \*Z BILETEM ŁKA



Lokalne połączenia autobusowe realizowane na terenie Gminy Drzewica skomunikowane są z pociągami Łódzkiej Kolei Aglomeracyjnej, obsługującymi trasę kolejową Łódź – Drzewica / Drzewica – Łódź. Autobusy zatrzymują się na przystanku przy ul. Kolejowej w Drzewicy – ok. 200 m od stacji kolejowej.

### OŚRODEK SPORTU I REKREACJI W DRZEWICY

Zniżki dla pasażerów ŁKA na wypożyczenie sprzętu wodnego - desek SUP, kajaków, rowerów wodnych wynoszące 20% ceny normalnej.

Warunkiem skorzystania ze zniżki jest okazanie ważnego danego dnia biletu ŁKA na przejazd w relacji do Drzewicy lub biletu WBS.

Oferta obowiązuje do 31 października 2024 r.



### REGIONALNE CENTRUM KULTURY

Zniżki dla pasażerów ŁKA na koncerty, kabarety, spektakle teatralne, wydarzenia artystyczne – cena biletu niższa o 10,00 zł.

Specjalny cennik dla pasażerów ŁKA na seanse kinowe – cena biletu niższa o 2,00 zł.

Warunkiem przyznania zniżki jest przedstawienie ważnego biletu ŁKA na przejazd w relacji do Drzewicy lub biletu WBS.







## JARMARK SPALSKI

Sezonową atrakcją adresowaną przede wszystkim do kolekcjonerów i zbieraczy przedmiotów zabytkowych i staroci, producentów zdrowej żywności jest Spalski Jarmark Antyków i Rękodzieła Ludowego. Impreza odbywa się nad stawem w centrum Spały.

Terminy jarmarków w 2024 roku: 9 czerwca, 14 lipca, 11 sierpnia, 8 września, 6 października.

**\*Z BILETEM ŁKA BEZPŁATNY POWRÓT Z JARMARKU SPALSKIEGO**



[www.jarmarkspalski.pl](http://www.jarmarkspalski.pl)

## SPAŁA

Jest jedną z najciekawszych miejscowości wypoczynkowych w województwie łódzkim. Leży na terenie Spalskiego Parku Krajobrazowego (dawna Puszcza Pilicka) u ujścia rzeki Gać do Pilicy. Otoczona lasami, z dobrze rozwiniętą siecią szlaków pieszych, rowerowych i kajakowych, od lat przyciąga miłośników aktywnego wypoczynku i rekreacji.

Po odzyskaniu niepodległości Spała stała się letnią rezydencją prezydentów Stanisława Wojciechowskiego i Ignacego Mościckiego, który zainaugurował coroczne obchody Hubertusa Spalskiego. W 1884 roku w Spałe wzniesiono drewniany pałacyk myśliwski, który wkrótce został otoczony okazałym zapleczem rezydencjonalnym. Rezydencja składała się także z zabudowań gospodarczych, wieży wodnej, elektrowni i koszar. Pałacyk spalądrowano w trakcie działań wojennych w 1945 r., a następnie spalono. Z inicjatywy prezydenta Mościckiego rozpoczęto także tradycję Dożynek Prezydenckich, które odbywały się na wybudowanym w tym celu stadionie. Po wojnie Spała zaczęła pełnić funkcję ośrodka Funduszu Wczasów Pracowniczych oraz związała swe losy z odradzającym się sportem. Centralny Ośrodek Sportu stał się miejscem treningu kadry narodowej i olimpijskiej kilkudziesięciu dyscyplin sportowych.




## KOŚCIÓŁ PW. MATKI BOSKIEJ KRÓLOWEJ KORONY POLSKI

Wybudowany w 1923 roku na polecenie ówczesnego Prezydenta RP Stanisława Wojciechowskiego wg projektu Kazimierza Skórewicza nawiązuje do stylu podhalańskiego. Wyposażenie świątyni stanowi rzeźbiony ołtarz św. Huberta – dar leśników polskich oraz witraże ufundowane przez prezydenta Ignacego Mościckiego. Obok kościoła wzniesiono ołtarz polowy upamiętniający 50. rocznicę powstania Armii Krajowej.

ul. Piłsudskiego 2, Spała

## POSĄG ŻUBRA

Historia żeliwnego posągu, powszechnie uznawanego za nieoficjalny herb Spały, zaczyna się od carskiego polowania, które odbyło się w październiku 1860 roku w Puszczy Białowieskiej. Dla upamiętnienia tego wydarzenia car Aleksander II polecił ustawić na miejscu łowów posąg żubra naturalnej wielkości. Pomnik stanowi atrakcję Zwierzyńca w pobliżu Białowieży. Zawierania wojenne sprawiły, że został wywieziony do Moskwy, następnie przywieziony do Polski i usytuowany w Warszawie. W 1928 roku na polecenie Prezydenta RP Ignacego Mościckiego posąg żubra sprowadzono do Spały.



## MOST IM. GEN. BRONI TADEUSZA BUKA

Most żelbetowy na rzece Pilicy łączący Spałę z Ciebtowicami wybudowany został w 1936 r. Konstrukcję stanowią dźwigary stalowe pełnościenne połączone od góry płytą żelbetową. Most stanowi zabytek techniki i wpisany jest do rejestru zabytków.



## PARK NAD STAWEM I POMNIK PREZYDENTA IGNACEGO MOŚCICKIEGO

Znajduje się w centrum Spały i jest przyjemnym miejscem do spacerów w cieniu drzew. Dookoła stawu prowadzi popularna trasa spacerowa. Przy jazie spiętrzającym wody Gaci stoi budynek elektrowni wodnej (obecnie ogródek letni „Turbina”). Na wyspie za mostkiem stoi pomnik-taweczka Prezydenta Ignacego Mościckiego.

## WIEŻA CIŚNIEŃ I PARK PREZYDENTÓW II RP

Ceglana budowla, tzw. „Carska Wieża”, wzniesiona na planie koła, jest najwyższą (36 m) budowlą w Spałe. Powstała w 1890 r. na rozkaz cara Aleksandra III w celu zaopatrzenia carskiego osiedla w wodę. Obecnie wieża udostępniana jest turystycznie jako najwyższy punkt w Spałe. Do wieży przylega niewielki budynek dawnej pompowni. Po drugiej stronie ulicy Mościckiego rozpościera się zabytkowy Park Prezydentów II RP.







WSTĘP BEZPŁATNY

## DOM PAMIĘCI WALK I MĘCZEŃSTWA LEŚNIKÓW I DRZEWIARZY IM. ADAMA LORETA

Drewniana leśniczówka powstała w hołdzie dla poległych w czasie II wojny światowej leśników i drzewiarzy oraz członków ich rodzin. W salach muzealnych znajdują się m.in. dokumenty stanowiące dowody tragicznych wydarzeń, chorągwie i symboliczne urny z ziemią z pól bitewnych II wojny św. Obok leśniczówki znajduje się pomnik przedstawiający postać leśnika oraz drewniany krzyż autorstwa łódzkiego rzeźbiarza – Zbigniewa Władyki. Czynny: każdy czwartek, I, III, ew. V sobota oraz II, IV i ew. V niedziela miesiąca w godz. 10:00-16:00, bądź po wcześniejszym uzgodnieniu.

al. Mościckiego 21, Spała  
[www.spala.lodz.lasy.gov.pl/dom-pamieci-w-spale](http://www.spala.lodz.lasy.gov.pl/dom-pamieci-w-spale)



## GROTA ŚW. HUBERTA

Monument ułożony z głazów stoi na terenie Rezerwatu Leśnego „Spała”, w niedalekiej odległości od centrum Spały. Nieopodal znajduje się „Spalski Grzybek” – altana w uroczym miejscu do spotkań i pikników, do której prowadzi ścieżka rowerowa.



## LASY SPALSKIE

### Nadleśnictwo Spała

Obszar nadleśnictwa jest położony w dolinie rzeki Pilicy, która jest szczególnie bogata w kompleksy leśne. Zaspokajanie potrzeb wypoczynku i rekreacji jest zapewnione dzięki powiązanym ze sobą sieciom szlaków rowerowych, pieszych, konnych i kajakowych.

### Spalski Park Krajobrazowy

Jego atutem jest dolina rzeki Pilicy oraz kompleksy leśne będące fragmentem Puszczy Pilickiej.

### „Gać Spalska” Rezerwat Leśny

Objemuje fragment doliny rzeki Gać (prawy dopływ Pilicy) o długości ok. 8 km.

### „Spała” Rezerwat Leśny

Na powierzchni ponad 100 ha rosną 200-letnie sosny, spotkać możemy także graby, klony, dęby szypułkowe, świerki, olchy i jawory. Będąc w rezerwacie warto zobaczyć jedyne w swoim rodzaju „sosnę na szczudłach” – wygląd drzewa wynika z erozji nadpiliczej skarpy, która odsoniła jego korzenie.

### „Konewka” Rezerwat Leśny

Rezerwat jest położony 5 km na północ od Spały i chroni drzewostan należący do dąbrowy świetlistej. Od 2005 r. występuje tu gniazdo bociana czarnego.

[www.spala.lodz.lasy.gov.pl](http://www.spala.lodz.lasy.gov.pl)



## RUINY ZAMKU KAZIMIERZA WIELKIEGO

Zamek o kształcie nieregularnego prostokąta został zbudowany w XIV w. na wyniesionej tarasie nadzalewowej Pilicy. Był ważnym punktem obrony południowo – wschodniej części ziemi łęczyckiej i północnych kresów ziemi sandomierskiej. W zamku, aż do czasów najazdu szwedzkiego zamieszkiwali kasztelanowie, a później starostowie. Funkcjonował do czasów Potopu Szwedzkiego – wówczas budowla została zdobyta i nieodwracalnie zniszczona. Gmina Inowłódz w latach 2008–2012 podjęła działania, mające na celu konserwację i utrwalenie ruin zamku, a także częściową rekonstrukcję wybranych elementów dawnej struktury oraz adaptację części odrestaurowanych pomieszczeń. W wyniku realizacji inwestycji, z niszczących murów, przykrytych ziemią i pokrytych roślinnością, powstał zachowany w formie „trwałej ruiny” zamek, który stał się atrakcją turystyczną. Udało się nadbudować ściany, dokończyć budowę ośmiobocznej wieży oraz odtworzyć zejście do piwnic. Obecnie nad odnowioną budowlą góruje 11-metrowa wieża z tarasem widokowym. Całość otacza fosa, alejki, mosty oraz zieleń. W zamku odbywa się wiele wydarzeń kulturalnych i imprez historycznych. Kasztelania Inowłódzka, której celem działania jest promowanie, propagowanie i wspieranie ruchu rycerskiego oraz działań rekonstruktorów historycznych, organizuje tu plenerowe zjazdy bractw rycerskich. Najbardziej znane i największe to Kramy Inowłódzkie. W czerwcu, w Noc Kupaty pod zamkiem rozbijają swoje kramy rzemieślnicy-rekonstruktorzy - kowal, powroźnik, tkaczka, garncarz, wyplatacz koszy z wikliny, alchemik, astrolog i wielu innych. Na Kramach przez cały dzień opowiadają i prowadzą warsztaty z rzemiosł. Wydarzeniu towarzyszy bogaty program artystyczny – średniowieczna muzyka, tańce oraz śpiewy. Nie brakuje też potyczek rycerskich i turniejów tuku, włóczni czy miecza. W zamku swoją siedzibę mają Gminne Centrum Kultury, Gminna Biblioteka Publiczna i Punkt Informacji Turystycznej.

ul. Zamkowa 7, 97-215 Inowłódz  
[www.inowlodz.pl](http://www.inowlodz.pl)



## INOWŁÓDZ

Inowłódz to jedna z najbardziej znanych i popularnych miejscowości turystycznych województwa łódzkiego położona nad Pilicą. Założona w średniowieczu w miejscu przeprawy przez rzekę oraz przy ważnych szlakach handlowych szybko zyskała rangę ważnego ośrodka osadniczego. Z tego okresu pochodzą najważniejsze zabytki – romański kościół pw. św. Idziego i ruiny zamku Kazimierza Wielkiego. W XIX w. w Inowłodzi odkryto źródła wód mineralnych i założono stację klimatyczną. Z myślą o kuracjuszach zbudowano kilka willi – pensjonatów w stylu szwajcarskim, wyposażonych w pomieszczenia do zabiegów przyrodoleczniczych oraz urządzono kąpielisko nad Pilicą.



## KOŚCIÓŁ ŚW. IDZIEGO

Jeden z najstarszych murowanych kościołów i najciekawszych zabytków architektury romańskiej w Polsce. Wybudowany został na przelocie XI i XII w. z inicjatywy Władysława Hermana, jako wotum dziękczynne za narodziny syna Bolesława. Świątynia wzniesiona na planie prostokąta z przylegającą kolistą wieżą i półkolistą absydą jest przykładem romańskiej architektury obronnej. Z wieży kościelnej oraz z tarasu widokowego znajdującego się w sąsiedztwie świątyni rozciąga się przepiękny widok na przelomowy odcinek rzeki Pilicy.

ul. Władysława Hermana, 97-215 Inowłódz  
[www.parafia-inowlodz.pl](http://www.parafia-inowlodz.pl)







ul. A. F. Modrzewskiego 9/11, 97-200 Tomaszów Maz.  
dojazd autobusem linii 4A, 40 - [www.skansenpilicy.pl](http://www.skansenpilicy.pl)

### SKANSEN RZEKI PILICY

Skansen Rzeki Pilicy to bogata skarbnica wiedzy na temat życia nad rzeką. Tu możemy zobaczyć, jak wraz z rozwojem cywilizacji, zmieniał się zakres wykorzystania rzeki przez mieszkańców nadpilickich miejscowości.

Tu także można zobaczyć obiekty historyczne sprowadzone z okolicznych miejsc m.in.: militaria wydobyte z rzeki oraz przepiękny budynek stacji kolejowej. Jest to jedno z tych muzeów, które pokazuje szeroki zakres działania człowieka w określonym miejscu, w tym przypadku nad brzegami Pilicy.



### NIEBIESKIE ŹRÓDŁA

WSTĘP BEZPŁATNY

Tomaszów Mazowiecki nierozzerwalnie związany jest z wodą. Obok potężnej Pilicy, Wolbórki czy rzeki Czarnej, dumą i jednym z symboli Tomaszowa jest rezerwat wywierzyskowy Niebieskie Źródła.

Wywierzyska to niezwykle atrakcyjne dla widza formy krasowe złożone ze źródeł wybijających wodę z warstw wapienia, dzięki czemu jest ona niezwykle czysta, a poprzez pochłanianie części promieni słonecznych, sprawia wrażenie turkusowej.

### PRYZSTAŃ NAD PILICĄ

WSTĘP BEZPŁATNY

Przystań nad Pilicą to zrewitalizowany teren rekreacyjno-wypoczynkowy dla całych rodzin. Do dyspozycji mieszkańców i turystów jest letni amfiteatr, eko-strefa z eksperymentarium dla dzieci, miejsce na grill i ognisko, place zabaw. Powstały również trapy spacerowe wzdłuż Pilicy, strefa do obsługi turystyki kajakowej, plaża miejska ze strefą do leżakowania oraz zmodernizowana została strefa sportowa: zbudowano boisko wielofunkcyjne do siatkówki, piłki ręcznej, dwa boiska do koszykówki, kort tenisowy, siłownię zewnętrzną i przestrzeń do gier plażowych. Wzdłuż brzegu rzeki postawiono tablice przedstawiające krótkie historie powstania Przystani Tomaszowskiego Towarzystwa Wioślarskiego, Harcerskiej, Tomaszowskiej Fabryki Sztucznego Jedwabiu i Ligi Obrony Kraju.

ul. PCK 2/4, 97-200 Tomaszów Mazowiecki,  
dojazd autobusem linii nr 6



### GROTY NAGÓRZYCKIE



Groty usytuowane są w miękkim piaskowcu - pozostałości erozyjnej Gór Świętokrzyskich przetransportowanej tu przez zjawiska lodowcowe. Drobnny, czysty piasek tworzący skałę nadaje się idealnie do produkcji szkła, stąd nazywany jest piaskiem „szklarskim”. Właśnie w celu jego wydobycia, mieszkańcy zaczęli drążyć tunele w zboczu jednego ze wzgórz, a wydobyty surowiec sprzedawano lub przeznaczano na cele budowlane.

Z uwagi na wrażliwość skały na wilgoć i wstrząsy była to praca bardzo niebezpieczna. Z tego powodu na wiele lat groty zamknięto. Teraz dzięki inwestycji unijnej możemy w bezpieczny sposób podziwiać wspólne dzieło ludzkich rąk i natury.



Zalew Sulejowski  
- dojazd autobusem linii 2

### ZALEW SULEJOWSKI

Zalew Sulejowski powstał w 1973 r. poprzez spiętrzenie wód Pilicy zaporą w Smardzewicach. Akwen posiada powierzchnię 19,8 km<sup>2</sup> i długość 17 km.

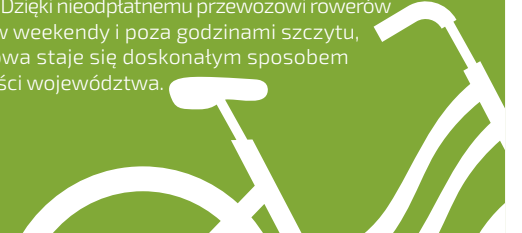
Zalesione w dużej części brzegi i urozmaicona linia brzegowa sprawiają, że zalew jest atrakcyjnym miejscem wypoczynku oraz uprawiania żeglarstwa. Można tutaj skorzystać ze sprzętu pływającego, kąpieli, plażowania, a także wspaniale wędkować. Przez Jezioro Sulejowskie przebiega szlak kajakowy po rzece Pilicy. Wokół zbiornika jest wiele pól biwakowych, ośrodków wczasowych i gospodarstw agroturystycznych.

Nowym punktem nad zalewem, który warto odwiedzić, jest zrewitalizowana plaża i molo w Smardzewicach tuż obok zapory. Powstała tu długa promenada prowadząca od tamy do molo, piaszczyste plaże, place zabaw (jeden z nich jest wodny), boisko do plażówki, a także letnia scena.

Nad zalew z Tomaszowa bezpiecznie dojedziemy rowerem, dzięki nowym ścieżkom rowerowym.

### SZLAKI ROWEROWE

Tomaszów i okolice obfitują w bogatą sieć tras pieszych i rowerowych. Korzystając z nich można dotrzeć do największych atrakcji takich jak: Skansen Rzeki Pilicy, rezerwat Niebieskie Źródła, zbiornik sulejowski, Inowlódz czy Spała. Dzięki nieodpłatnemu przewozowi rowerów w pociągach ŁKA w weekendy i poza godzinami szczytu, wycieczka rowerowa staje się doskonałym sposobem zwiedzania tej części województwa.





**CENTRUM TOMASZOWA MAZOWIECKIEGO**

Plac Kościuszki jest najbardziej charakterystycznym miejscem Tomaszowa Mazowieckiego i jednocześnie jedną z największych atrakcji turystycznych miasta. Otoczony zabytkowymi kamienicami dawnych właścicieli fabryk włókienniczych oraz obiektami sakralnymi (kościół ewangelicki, cerkiew) pełni istotną rolę w życiu rozwijającego się miasta. W ostatnich latach został zrewitalizowany i stał się ulubionym miejscem spotkań mieszkańców i turystów.

Tu odbywają się również wydarzenia kulturalne i sportowe.



Plac Kościuszki, 97-200 Tomaszów Maz.  
- dojazd autobusami linii 1, 2, 4A  
[www.kochamtomaszow.pl](http://www.kochamtomaszow.pl)

**ARENA LODOWA**

Arena Lodowa to pierwszy w Polsce kryty tor lodowy, ale jednocześnie wielofunkcyjny obiekt będący nowoczesnym miejscem do uprawiania wielu dyscyplin sportowych. Dla miłośników sportów zimowych Arena oferuje możliwość uprawiania sportów łyżwiarskich. Dzięki bogatej i stale rozwijanej infrastrukturze jest to także przestrzeń, z której mogą korzystać entuzjaści siatkówki, biegania, rolek. Do dyspozycji jest również siłownia. Od niedawna w arenie działa także tor kartingowy, po którym można jeździć nowoczesnymi elektrycznymi gokartami.

Obecnie w Arenie Lodowej znajduje się największy w regionie dmuchany Park Rozrywki - 600m<sup>2</sup> dmuchańców.

ul. Strzelecka 24/26, 97-200 Tomaszów Maz.  
- dojazd autobusami linii 6, 9  
[www.arenalodowa.pl](http://www.arenalodowa.pl) [www.gokarts.pl](http://www.gokarts.pl)

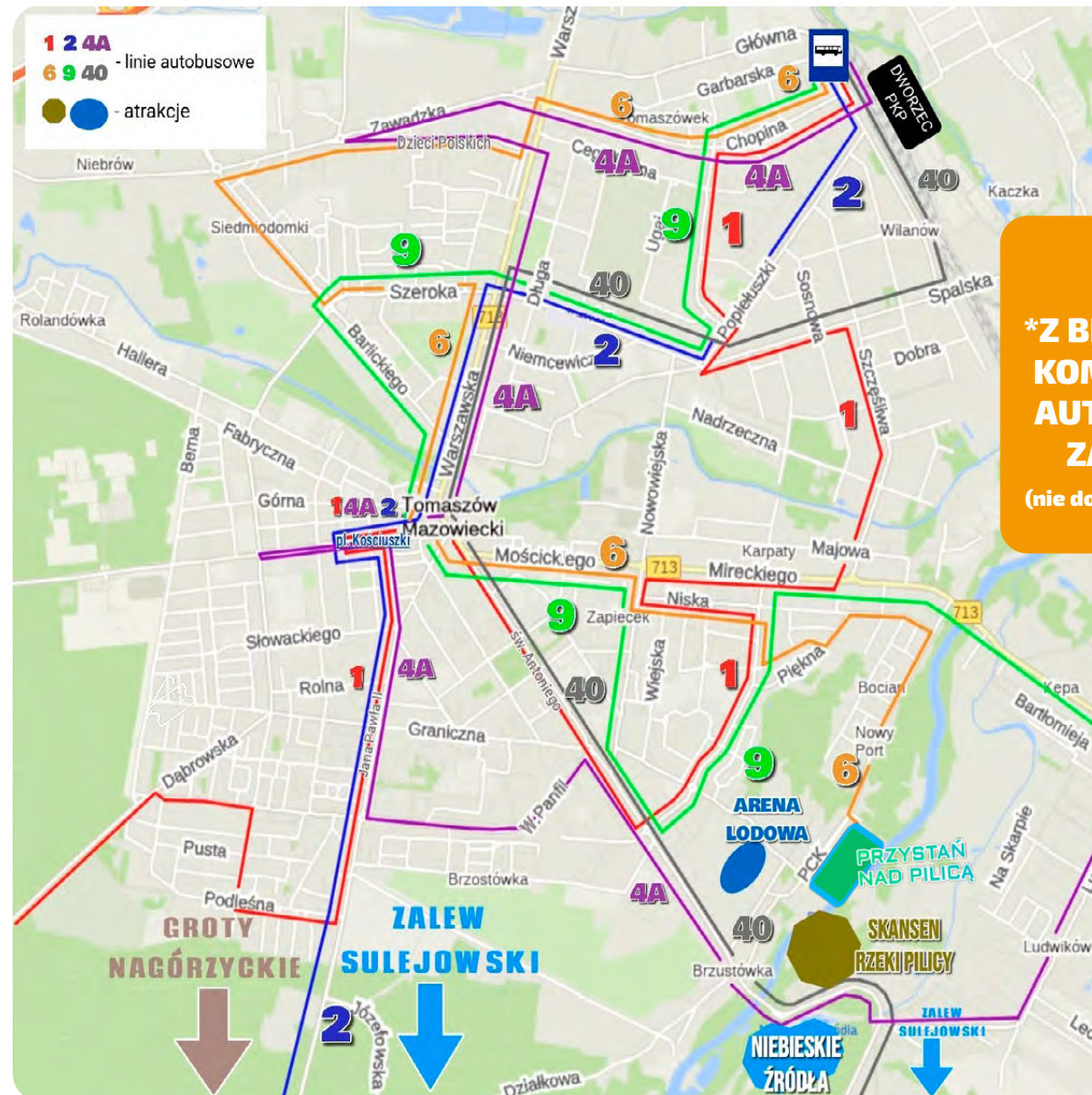


**\*Z BILETEM ŁKA ZNIŻKA**

Dla pasażerów ŁKA bilety w cenie wg oferty dla posiadaczy „Karty Tomaszowianina”

**\*Z BILETEM ŁKA ZNIŻKA**

Dla pasażerów ŁKA zniżka na ofertę gokartów w wysokości 5 zł od ceny ogólnopolskiej.



**\*Z BILETEM ŁKA KOMUNIKACJA AUTOBUSOWA ZA DARMO**  
(nie dotyczy biletu WBS)





## ŁOWICZ

To jedno z najstarszych polskich miast położone nad Bzurą w północno-wschodniej części woj. łódzkiego na Równinie Łowicko-Btońskiej. We wczesnym średniowieczu w miejscu krzyżowania się szlaków handlowych powstał drewniany gród obronny. Od XII do XVIII w. Łowicz był siedzibą arcybiskupów gnieźnieńskich, co przyczyniło się do rozwoju miasta jako stolicy dóbr prymasowskich zwanych Księstwem Łowickim. W tym okresie powstało wiele kościołów, klasztorów i gmachów użyteczności publicznej, które obecnie są cennymi zabytkami miasta. W 1820 r. dobra łowickie przeszły na własność Wielkiego Księcia Konstantego i jego żony Joanny Grudzińskiej. W drugiej połowie XIX w. Łowicz uzyskał połączenie kolejowe z Warszawą, później z Kutnem, Łodzią i Kaliszem. W 1939 r. w pobliżu Łowicza rozegrała się bitwa nad Bzurą - jedna z ważniejszych bitew II wojny światowej. Obecnie Łowicz jest ważnym ośrodkiem turystycznym, znanym głównie z wielu zabytków, bogatego i wciąż żywego folkloru oraz obchodów Bożego Ciała.



## MUZEUW W ŁOWICZU

Mieści się w gmachu pomijonarskim z przetomu XVII i XVIII w. Ekspozycja dzieli się na trzy działy: Sztuki Polskiego Baroku (mieszcząca się w barokowej kapicy św. Karola Boromeusza), Historyczny i Etnograficzny. Prezentuje dzieje miasta i regionu, a także bogate pamiątki kultury ludowej dawnego Księstwa Łowickiego, m.in. stroje, wycinanki, hafty, rzeźby. W części ogrodowej utworzono mini skansen wsi łowickiej z chatami chłopskimi z XVIII i XIX w.

Stary Rynek 5, 99-400 Łowicz  
[www.muzeumlowicz.pl](http://www.muzeumlowicz.pl)



## BAZYLIKA KATEDRALNA

Świątynia zbudowana pierwotnie w stylu gotyckim, przebudowana w XVII i XVIII w. jest miejscem spoczynku dwunastu prymasów Polski. Wnętrze zachowało wiele elementów renesansowych i barokowych. Z wieży północnej można podziwiać panoramę miasta, a w południowej mieści się Muzeum Diecezjalne, w którym zgromadzono szaty i naczynia liturgiczne, pamiątki prymasowskie, rzeźby i krucyfiksy. Przy rynku Starego Miasta zachowało się wiele prymasowskich budynków, m.in. pałac biskupi, Brama Prymasowska, Kuria Wikariuszów i kanonie.

Stary Rynek 20, 99-400 Łowicz  
[www.muzeum.diecezja.lowicz.pl](http://www.muzeum.diecezja.lowicz.pl)



## STARY RYNEK I RATUSZ MIEJSKI


To rozległy czworokątny plac otoczony zabytkowymi kamienicami. W północnej pierzei rynku znajduje się ratusz, zaliczany do ciekawszych budowli użyteczności publicznej epoki klasycyzmu w Polsce. W dwukondygnacyjnej, bogato zdobionej fasadzie budynku, wyróżnia się wieża zegarowa oraz ozdobny pas podokienny z płaskorzeźbionymi gryfami.

## NOWY RYNEK I ULICA ZDUŃSKA

Łowicki Nowy Rynek to jedyny w Polsce rynek mający kształt trójkąta, zachowany w pierwotnej formie. W przeszłości stał tu późnogotycki ratusz. Nowy Rynek ze Starym Rynkiem łączy ulica Zduńska, niegdyś główna arteria miasta.







### RUINY ZAMKU PRYMASOWSKIEGO

Dawna siedziba arcybiskupów i administratorów ziemi łowickiej otoczona murami obronnymi i fosą wzniesiona została w XIV w. W kolejnych latach przechodziła przebudowy stając się w XVI w. najokazalszym zamkiem na Mazowszu. Zniszczona w wyniku wojen szwedzkich nigdy nie została odbudowana. Wiele elementów architektonicznych zostało przeniesionych przez Helenę Radziwiłłową do pobliskiej Arkadii. Obecnie widoczne ruiny to fragment przyziemia zamku wysokiego i piwnic.



### ALEJA GWIOZD\* ŁOWICKICH

Ta niepowtarzalna i jedyna w swoim rodzaju Aleja „Gwiazd” znajduje się w centralnym miejscu Starego Rynku (południowa pierzeja) i poświęcona jest najwybitniejszym twórcom ludowym.

\*gwiazda to jeden z trzech typów łowickiej wycinanki.



### PONADTO WARTO ZOBACZYĆ:

- ▶ kościół św. Ducha z XV w. (najstarszy zabytek Łowicza)
- ▶ kościół Ojców Pijarów z XVII w.
- ▶ kościół i klasztor Sióstr Bernardynek z XVII w.
- ▶ dawny kościół ewangelicki (ob. Galeria „Browarna”)
- ▶ basztę i pałacyk gen. Klickiego z izbą pamięci



### ŁOWICKI PARK ETNOGRAFICZNY W MAURZYCACH

Gromadzi zabytki architektury z terenu dawnego Księstwa Łowickiego, głównie z okresu XVIII i XIX w. Obecnie znajduje się tu ponad 30 obiektów, rozmieszczonych w historycznych układach przestrzennych łowickiej wsi – owalnicy z centralnym placem wioskowym oraz tzw. nowej wsi – powtuśzczeniowej ulicówki. Zarówno w domach mieszkalnych, jak i budynkach gospodarczych prezentowane są charakterystyczne elementy wyposażenia wnętrz i dekoracje. Zobaczyć tu można wiejski kościół, plebanię, wiatrak i kuźnię.

Maurzyce, 99-440 Zduny  
[www.muzeumlowicz.pl](http://www.muzeumlowicz.pl)



### MOST NA RZECIE SŁUDWI W MAURZYCACH

To pierwszy na świecie most spawany wykonany bez użycia nitów. Ten cenny zabytek techniki powstał w latach 20. XX w. według projektu inż. Stefana Bryły. W latach 70. XX w. most okazał się niewystarczający dla lokalnego ruchu samochodów. Pomalowany w kolorze niebieskim przyciąga uwagę podróżujących trasą Warszawa – Poznań.







**PO DRODZE Z KOLEJĄ**

**NIEBORÓW** (NAJBLIŻSZA STACJA KOLEJOWA - ŁOWICZ)

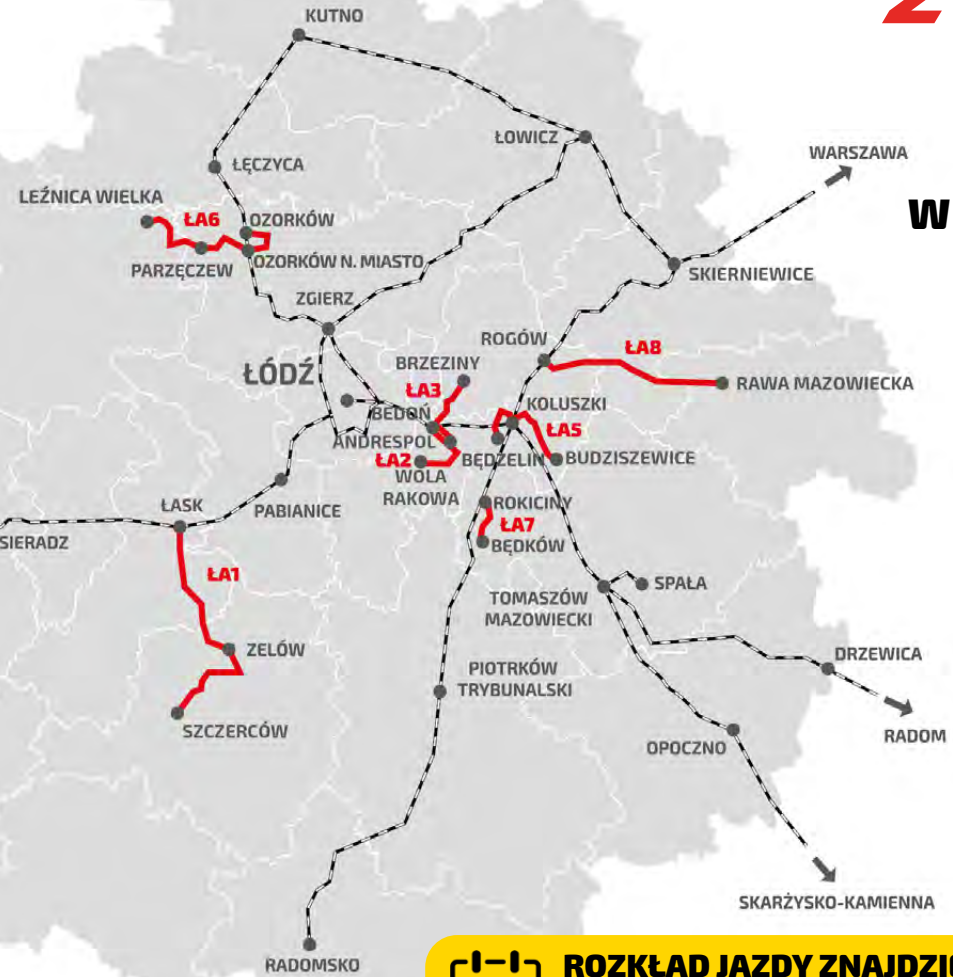


**DO 31 SIERPNIĄ 2024 r.  
BEZPŁATNE PRZEJAZDY**

# PO DRODZE Z KOLEJĄ

**INNOWACYJNY PROJEKT  
LIKWIDACJI WYKLUCZENIA  
KOMUNIKACYJNEGO  
W WOJEWÓDZTWIE ŁÓDZKIM**

**KKA Z ŁKA TO:**



NOWOCZESNY TABOR



SKOORDYNOWANY ROZKŁAD JAZDY  
(AUTOBUS-POCIĄG ORAZ POCIĄG-AUTOBUS)



JEDNA TARYFA NA POCIĄG I AUTOBUS



WYGODNA FORMA  
ZAKUPU BILETÓW



UDOGODNIENIA DLA OSÓB  
Z NIEPEŁNOSPRAWNOŚCIĄ I OSÓB  
O OGRANICZONEJ MOŻLIWOŚCI  
PORUSZANIA SIĘ



DODATKOWA, NOWOCZESNA  
INFORMACJA PASAŻERSKA  
ONLINE W APLIKACJI



MOŻLIWOŚĆ PRZEWOZU  
WÓZKÓW DZIECIĘCYCH



MOŻLIWOŚĆ PRZEWOZU  
BAGAŻU ORAZ MAŁYCH ZWIERZĄT



**ROZKŁAD JAZDY ZNAJDNIESZ:**

- ▶ na stronie [lka.lodzkie.pl/Rozklady-jazdy](http://lka.lodzkie.pl/Rozklady-jazdy)
- ▶ w aplikacjach: KOLEO, mPay, biletico.pl oraz SkyCash
- ▶ na stronach: Koleo, Biletico.pl, e-podroznik.pl
- ▶ w aplikacji ŁKA Infoportal i na [www.infoportal.lka.lodzkie.pl](http://www.infoportal.lka.lodzkie.pl)



## PARK ROMANTYCZNO-SENTYMENTALNY W ARKADII

Założony w 1778 r. przez Helenę Radziwiłłową nawiązywał do modnych wówczas w Europie założen parkowych o charakterze romantyczno-sentymentalnym. Wyróżnia go zespół budowli nawiązujących do czasów antycznych, m.in. Świątynia Diany, Przybytek Arcykaptana, Dom Murgrabięgo, Domek Gotycki, Łuk Grecki, Grota Sybilli czy Akwedukt. Park był miejscem spotkań twórców epoki oświecenia.



## ZESPÓŁ PAŁACOWO-PARKOWY RADZIWIŁŁÓW W NIEBOROWIE

Jedna z najładniejszych i najbardziej znanych barokowych rezydencji magnackich w Polsce została zbudowana w XVII w. dla prymasa Polski Michała Stefana Radziejowskiego. W latach 1774 - 1945 była własnością rodziny Radziwiłłów. Kompleks tworzą: pałac, wozownia, manufaktura, oficyna, oranżeria oraz dwa parki – geometryczny i angielski. Obecnie mieści się tutaj muzeum, prezentujące wnętrza pałacowe doby baroku oraz Dom Pracy Twórczej i manufaktura majoliki.

Aleja Lipowa 35, 99-416 Nieborów  
[www.nieborow.art.pl](http://www.nieborow.art.pl)





## ŁĘCZYCA

Miasto położone 36 km na północny-zachód od Łodzi nad Bzurą. Jest jednym z najstarszych grodów Polski, pierwotnie zlokalizowanym w rejonie wsi Tum, trzy kilometry od obecnego centrum miasta. W 1000 r. powstał tu jeden z pierwszych klasztorów w Polsce – opactwo benedyktynów, a następnie na jego miejscu, kolegiata. W XII w. w okolicy grodu rozwinęła się osada miejska, która w poł. XIII w. uzyskała prawa miejskie. Wkrótce wzniesiono kościoły, klasztory, zamek, a także mury miejskie. W XIX w. Łęczyca stała się znaczącym ośrodkiem górnictwa i przemysłu sukieniczego. Współczesna Łęczyca jest stolicą powiatu, centrum usługowo-handlowym i ważnym punktem na mapie turystycznej województwa.



## ZAMEK KRÓLEWSKI

Wybudowany został w XIV w. przez Kazimierza Wielkiego w pld.-wsch. narożu Starego Miasta w pasie murów miejskich. Najbardziej charakterystycznym elementem warowni jest ośmiokątna wieża, ze szczytu której rozciąga się widok na panoramę miasta. Dawny „dom nowy” mieszczący niegdyś kancelarię, salę posiedzeń sądu, a także zbrojownię i spichlerz jest dziś siedzibą muzeum poświęconego historii miasta i rodzimemu folklorowi, w tym legendarnej postaci diabła Boruty.

ul. Zamkowa 1, 99-100 Łęczyca  
www.muzeumleczyca.pl



## STARE MIASTO

Miasto zachowało średniowieczny układ urbanistyczny z malowniczym czworobocznym rynkiem i odrestaurowanym klasycystycznym ratuszem. W pld.-zach. części Starego Miasta stoi gotycki kościół farny św. Andrzeja z cenną kaplicą Szczawińskich z XVII w. Obok kościoła znajdują się pozostałości murów miejskich wzniesionych przez Kazimierza Wielkiego w XIV w. Poza murami miejskimi usytuowany jest pochodzący z XVII w. kościół i klasztor oo. Bernardynów, w którym można podziwiać rokokowe iluzjonistyczne polichromie oraz ottarz główny.



## GRODZISKO

jest najstarszym elementem średniowiecznej Łęczycy. To pozostałość wczesnośredniowiecznego grodu, czyli miejsca obronnego, a zarazem lokalnego centrum administracyjnego w czasach dynastii Piastów. Gród wzniesiono na planie owalu. Otoczony był potrójnym pierścieniem wałów obronnych i fos zasilanych wodami Bzury. Badania archeologiczne pozwoliły ustalić poszczególne fazy rozbudowy grodu, który szczególną rolę zyskał w czasach rozbitcia dzielnicowego, a swoje znaczenie utracił w momencie lokacji miasta i budowy zamku po drugiej stronie Bzury.

Kwiatkówek 26A, 99-100 Łęczyca  
www.maie.lodz.pl



## KOLEGIATA ROMAŃSKA

Świątynia wzniesiona z granitowej kostki w połowie XII w. należy do najcenniejszych obiektów sakralnych w Polsce. Wnętrze zachowało kilka wczesnośredniowiecznych detali, w tym najstarsze w Polsce malowidła ściennie, rzeźbę Chrystusa na Majestacie, płytę nagrobną rycerza oraz bogato rzeźbiony XII-wieczny portal. Prace archeologiczne prowadzone wewnątrz kościoła ujawniły fragmenty dawnego klasztoru benedyktynów z końca X w.

Tum 8, 99-100 Łęczyca  
www.tumkolegiata.pl



\*Z BILETEM ŁKA ZNIŻKA  
Bilet normalny w cenie ulgowego.



MUZEUUM  
ARCHEOLOGICZNE  
I ETNOGRAFICZNE  
W ŁODZI



województwo  
łódzkie

Instytucja kultury  
Samorządu  
Województwa Łódzkiego

## SKANSEN ŁĘCZYCKA ZAGRODA CHŁOPSKA W KWIATKÓWKU

Wyposażenie budynków chłopskiej zagrody ilustruje warunki życia i pracy na łęczyckiej wsi w okresie międzywojennym. Zagrodzie towarzyszy część rzemieślnicza - przemysłowa, a górujący nad zabudowaniami wiatrak koźtowy z ok. 1820 r. jest jednym z najlepiej zachowanych młynów wietrznych w województwie łódzkim.

Kwiatkówek 26A, 99-100 Łęczyca  
www.maie.lodz.pl



\*Z BILETEM ŁKA ZNIŻKA  
Bilet normalny w cenie ulgowego.



**KUTNO**

Miasto leży w centrum Polski nad rzeką Ochnią na Równinie Kutnowskiej. Duże znaczenie w historii miasta miało doprowadzenie w 1861 r. linii kolejowej – Kutno stało się wówczas ważną stacją na tzw. warszawsko-bydgoskiej drodze żelaznej. W czasach II RP miasto zyskało połączenie kolejowe z Łodzią, Koninem i Poznaniem. Po utworzeniu powiatu kutnowskiego w 1867 r. nastąpił szybki rozwój handlu i rzemiosła, otwarto cukrownię oraz fabrykę narzędzi i maszyn rolniczych. Podczas II wojny światowej w okolicy rozegrała się Bitwa nad Bzurą. Obecnie Kutno jest ważnym węzłem kolejowym na trasie z Warszawy do Berlina i z Łodzi do Trójmiasta. Kutno to miasto róż – najpiękniejsze odmiany wyhodował tu Bolesław Wituszyński, wybitny hodowca i autorytet różany w Polsce i Europie. Miasto jest siedzibą Europejskiego Centrum Małej Ligii Baseballowej.

**DWORZEC KOLEJOWY**

Wzniesiony w latach 60. XIX wieku na trasie budowanej wówczas linii kolejowej z Warszawy do Bydgoszczy. Swoim stylem nawiązuje do włoskich założeń willowych okresu renesansu. Dworzec tworzył wraz z innymi obiektami cały kompleks zabudowań kolejowych – kolejowe miasteczko.

ul. 3-go Maja 5, 99-300 Kutno

**STARE MIASTO**

Obejmuje swym zasięgiem dwa rynki (obecnie Plac Wolności i Plac Piłsudskiego) połączone ulicą Królewską, która wraz z placem Piłsudskiego stanowi wizytówkę miasta. Obecna zabudowa Nowego Rynku i ulicy Królewskiej powstała w połowie XIX w. Część kamieniczek zachowała dekoracje stiukowe i pierwotne kształty z okresu Królestwa Polskiego. Głównym budynkiem Placu Piłsudskiego jest ratusz. Klasycystyczny piętrowy budynek zbudowany został w połowie XIX wieku. Środkowa część zwieńczona jest czworoboczną wieżą. Dawny ratusz jest siedzibą Muzeum Regionalnego, w którym można obejrzeć pamiątki i dokumenty obrazujące dzieje miasta.

**PAŁAC SASKI**

To dawny pałac podróżny Augusta III Sasa, który często zatrzymywał się tutaj w drodze z Warszawy do Drezna. Ta jedyna w swoim rodzaju budowla w Europie posiada dwa pawilony boczne oraz niewielki ogród. W epoce napoleońskiej ze względu na strategiczne położenie Kutna, w pałacu gościło wiele osobistości, w tym Napoleon Bonaparte. Obecnie mieści się tu muzeum, które prezentuje historię w przystępny sposób, z użyciem najnowszych technik audiowizualnych. Pałac Saski to nie tylko eksponaty, ale także interesująca opowieść oparta o efekty multimedialne, grę światła i dźwięk. Bardzo ważnym elementem ekspozycyjnym jest prezentacja multimedialna w postaci mappingu.

Druga część ekspozycji stałej jest poświęcona dziejom Kutna, które są przedstawione na tle wydarzeń z dziejów ogólnopolskich. Cennym wyposażeniem sal muzealnych są XVIII-wieczne meble ze zbiorów Zamku Królewskiego na Wawelu oraz Muzeum Narodowego w Warszawie.

**\*Z BILETEM ŁKA ZNIŻKA**  
Bilet normalny w cenie ulgowego.



Plac Marszałka J. Piłsudskiego 20  
www.muzeumkutno.com



**LIPCE REYMONTOWSKIE**

To duża wieś gminna położona przy dawnym szlaku Kolei Warszawsko-Wiedeńskiej. Została założona w XIV w. na śródleśnej polanie w południowej części dóbr łowickich arcybiskupstwa gnieźnieńskiego zwanych Kasztelanią, później Księstwem Łowickim.

Lipce warto odwiedzić z kilku powodów. Głównym jest postać Władysława Stanisława Reymonta – noblisty, który przez kilka lat swego życia (1889 – 1891) mieszkał tu i pracował na kolei. Obserwacje Lipiec i okolicznych księżackich wsi zostały upamiętnione na kartach powieści „Chłopi”, za którą Reymont otrzymał w 1924 r. Nagrodę Nobla. Mimo zmian, jakie na przestrzeni lat nastąpiły w krajobrazie wsi, mieszkańcy nadal czują się związani z bohaterami „Chłopów” i opisaną księżacką kulturą ludową. Amatorski Zespół Regionalny im. Władysława Stanisława Reymonta od kilkudziesięciu lat ma w swoim repertuarze słynne widowisko „Wesele Boryny”.

Czerwona sylwetka domku dróżnika, w którym pisarz mieszkał, widoczna jest z okien przejeżdżających pociągów. Na budynku w 1958 r. wmurowano tablicę pamiątkową.

Nad Lipcami góruje neogotycki kościół z barokowo-rokokowym wyposażeniem wnętrza.

W okolicy warto odwiedzić rezerwat przyrody „Bukowiec”, chroniący las bukowy z domieszką dębów, grabów i sosen. Najstarsze buki mają ok. 200 lat i osiągały wysokość 25 m.



**\*Z BILETEM ŁKA**  
50% zniżka na wstęp

**MUZEUM REGIONALNE IM. WŁ. ST. REYMONTA W LIPCACH REYMONTOWSKICH**

jest instytucją kultury powiatu skierniewickiego. Placówka gromadzi, opracowuje i udostępnia dawne stroje, tkaniny, hafty, wyposażenie wnętrza chaty lipieckiej, narzędzia rolnicze, a także pamiątki i materiały związane z postacią Władysława St. Reymonta.

Od 1989 r. siedzibą Muzeum jest dawna manufaktura włókiennicza Winkłów powstała w XIX wieku. Obecnie jest to unikatowy obiekt przemysłowy wsi polskiej. W całości zachowały się budynki wraz z kompleksem maszyn i urządzeń produkcyjnych do pełnego cyklu technologicznego, pochodzące z XIX i XX wieku.

ul. Wiatraczna, 96-127 Lipce Reymontowskie







\*Z BILETEM ŁKA  
50% zniżka na wstęp



### MUZEUM CZYNU ZBROJNEGO W LIPCACH REYMONTOWSKICH

powstało w 1988 roku, w oparciu o prywatne zbiory militariów związane z historią walk o niepodległość w rejonie Lipiec Reymontowskich i najbliższej okolicy. Placówka eksponuje zabytki związane głównie z walką mieszkańców powiatu skierniewickiego w okresie II wojny światowej oraz z powojenną historią Wojska Polskiego. Jednocześnie gromadzone są i opracowywane eksponaty dotyczące bitew od XV wieku, powstań narodowych, walki o niepodległość i granice w latach 1914-1921 oraz historii 26 Skierniewickiej Dywizji Piechoty.

ul. Reymonta 22, 96-127 Lipce Reymontowskie



\*Z BILETEM ŁKA  
20% zniżka na wstęp

### GALERIA STAROCI I PAMIĄTEK REGIONALNYCH W LIPCACH REYMONTOWSKICH

powstała w 2010 roku w oparciu o zbiory Zbigniewa Stania. Ekspozycje rozmieszczone są w ośmiu izbach, spichrzu oraz w plenerze. Przedmiotem zainteresowań kolekcjonerskich właściciela placówki jest historia najbliższego regionu. W Galerii obejrzyć można dawne sprzęty gospodarskie, powozy, warsztaty rzemieślnicze, wyposażenie chatup, przedmioty obrzędu religijnego, stroje ludowe i różnorodne regionalia związane z folklorem Księstwa Łowickiego.

ul. Lipowa 12, 96-127 Lipce Reymontowskie



10 lat

KOLUSZKI

KOLUSZKI

K  
KOLUSZKI  
zawsze w centrum

Koluszki to gmina usytuowana w centralnej części województwa łódzkiego na pograniczu Wzniesień Łódzkich i Równiny Piotrkowskiej. Rozwój Koluszek nastąpił dzięki Kolei Warszawsko-Wiedeńskiej – pierwszy pociąg do Piotrkowa Trybunalskiego wyruszył stąd w 1846 roku. W 1865 r. otwarto Drogę żelazną Fabryczno-Łódzką w kierunku Łodzi Fabrycznej, a w 1885 r. odnogę Kolei Żelaznej Iwangorodsko-Dąbrowskiej do Skarżyska Kamiennej.

Przez kilka lat (1927-1931) w mieście mieszkali i tworzyli czołowi artyści polskiej awangardy Władysław Strzemiński i Katarzyna Kobro. Postać Strzemińskiego upamiętnia ławeczka, która znajduje się przed gmachem Biblioteki Miejskiej.

### MUZEUM KOLUSZEK

Muzeum Koluszek to najnowsza atrakcja turystyczna, udostępniona zwiedzającym w marcu 2024 r. Wystawy prezentują wojenną i powojenną historię miasta, a także koluszkowskiego węzła kolejowego. Nie mogło zabraknąć ekspozycji poświęconej Władysławowi Strzemińskiemu i Katarzynie Kobro oraz cennych judaików. W zbiorach muzeum znajdują się również dokumenty, przedmioty i fotografie dawnych mieszkańców Koluszek.

ul. 3 Maja 17, 95-040 Koluszki

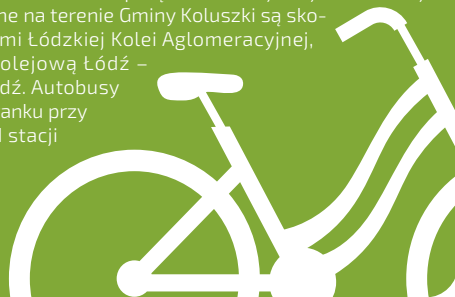


\*Z BILETEM ŁKA

wstęp bezpłatny

oferta obowiązuje do 31 października

Bogactwem naturalnym gminy są lasy, które zajmują aż 41% jej powierzchni. Krajobraz uzupełniają rzeki Mroga i Piasecznica. Lepsze poznanie miasta i okolicy umożliwiają trasy rowerowe, których łączna długość wynosi 21,5 km. Trasy przebiegają w naturalnym środowisku, wśród pól i lasów. Najpopularniejsza z nich (ok. 8 km długości) „Szlakiem dawnej kolejki” ma początek niedaleko Urzędu Miejskiego i prowadzi w stronę wsi Stary Redzeń. Lokalne połączenia autobusowe oraz połączenia Kolejowej Komunikacji Autobusowej realizowane na terenie Gminy Koluszki są obsługiwane z pociągami Łódzkiej Kolei Aglomeracyjnej, obsługującymi trasę kolejową Łódź – Koluszki/ Koluszki – Łódź. Autobusy zatrzymują się na przystanku przy ul. 3 Maja, ok. 200 m od stacji kolejowej.



### LISOWICE

Prawdziwą zieloną dumą Koluszek są Lisowice. Jest to niezwykle miejsce, któremu dodatkowego uroku dodaje zbiornik wodny.

Lisowice to piękne okoliczności przyrody i świeże powietrze, z dala od wielkomiejskiego zgiełku i spalin. To również plaża i boiska do piłki plażowej oraz dwa baseny zewnętrzne otwarte od czerwca do września. Na terenie Lisowic znajduje się jeden z największych w regionie parków linowych. Łącznie trasa to 67 przeszkód o całkowitej długości 658 m.

Kolejna atrakcja Lisowic to Wake park składający się z dwóch torów o długości ponad 150 m każdy.

Na trasie pływania znajdują się przeszkody wodne takie jak: kicker, slider, funbox.

W Lisowicach znajdziemy również wypożyczalnię kajaków i rowerów wodnych oraz zjeżdżalnie.

Na terenie kompleksu działa całoroczna restauracja Kriada Beach Bar.

### \*Z BILETEM ŁKA



Zniżki na wypożyczenie sprzętu wodnego – kajaki, rowery wodne oraz bilety wstępu na baseny zewnętrzne dla pasażerów posiadających ważny w danym dniu bilet kolejowy ŁKA na przejazd w relacji do Koluszek. Pasażerowie mogą zakupić bilety wg oferty realizowanej dla mieszkańców Koluszek na podstawie „Karty Koluszkowianina”.

Oferta obowiązuje do 31 października 2024 r.







## ROGÓW

## ROGÓW



### ROGÓW

Położony jest na trasie kolejowej Łódź – Warszawa, a w przeszłości na trasie Kolei Warszawsko-Wiedeńskiej. W czasie I wojny światowej wojska niemieckie wybudowały tu, w celach militarnych, kolej wąskotorową łączącą Rogów z Białą Rawską. Ważnym wydarzeniem dla miejscowości było podjęcie w 1919 r. współpracy ze Szkołą Główną Gospodarstwa Wiejskiego w Warszawie i przeznaczenie części lasów Nadleśnictwa Skierniewice do celów badawczych i naukowych. W 1923 r. założono Arboretum, które jest jedną z największych przyrodniczych atrakcji województwa łódzkiego.

### ARBORETUM W ROGOWIE

Arboretum to jeden z największych ogrodów dendrologicznych w Polsce, utworzony i zarządzany przez Szkołę Główną Gospodarstwa Wiejskiego w Warszawie. Jest nie tylko placówką naukową, ale także ulubionym miejscem dla szukających bliższego kontaktu z naturą. Arboretum warto odwiedzić wiosną, kiedy rozkwita ogromna kolekcja magnolii i różaneczników. Atrakcją Arboretum jest jedna z największych na świecie kolekcja klonów, których liście przebarwiają się jesienią odcieniami żółci, pomarańczy i czerwieni. Specjalnością Arboretum jest także kolekcja roślin górskich z całego świata, można też tu zobaczyć także polskie gatunki chronione i zagrożone. Obok znajduje się Muzeum Lasu i Drewna, z ciekawą kolekcją dendrologiczną.

#### \*Z BILETEM ŁKA ZNIŻKA

Bilet normalny do Arboretum: 14 zł zamiast 16zł

Biletu ulgowy: 8 zł zamiast 10 zł


Biletu normalny do Muzeum Lasu i Drewna: 8 zł zamiast 10 zł

Bilet ulgowy: 6 zł zamiast 8 zł.

Oferta obowiązuje do 31 października 2024r.



ul. Leśna 1, 95-063 Rogów  
[www.arboretum.sggw.pl](http://www.arboretum.sggw.pl)



#### \*BILET ŁKA+KOLEJ WĄSKOTOROWA

Oferta uprawnia pasażerów do przejazdów na preferencyjnych warunkach, na podstawie ważnego danego dnia biletu jednorazowego na pociąg ŁKA albo ŁKA Sprinter w relacji z/do Rogowa (dotyczy biletów „tam” albo „tam i z powrotem”) oraz pociąg FPKW na wybraną relację na odcinku Rogów Osobowy Wąskotorowy – Jeżów. Podróżni korzystający z [www.oferty](http://www.oferty) będą mogli kupić bilet łączony z rabatem, którego wysokość (do 20%) będzie uzależniona od kategorii pociągu oraz odległości.

### KOLEJ WĄSKOTOROWA ROGÓW –RAWA – BIAŁA

Kolej wąskotorowa łącząca Rogów z Rawą Mazowiecką i Białą Rawską została wybudowana w 1915 r. Obecnie to najdłuższa w Polsce kolej muzealna. Zabytkowe pociągi kursują rozkładowo od wiosny do jesieni w niedziele i wybrane święta na ośmiokilometrowej trasie turystycznej do Jeżowa, gdzie organizowane jest ognisko. Na stacji Rogów Towarowy Wąskotorowy znajduje się duża kolekcja taboru oraz zaplecze całej kolejki, jednocześnie jest to największa stacja na całej trasie.

ul. Dworcowa 37, 95-063 Rogów,  
[www.kolejrogowska.pl](http://www.kolejrogowska.pl)





## PAROWOZOWNIA W SKIERNIEWICACH

Jest to pierwszy i największy w Polsce prywatny zbiór historycznego taboru kolejowego z okresu historycznego, należący do Polskiego Stowarzyszenia Mitośników Kolei. Kolekcja liczy ponad 100 pojazdów z lat 1850-1960 – parowozów, lokomotyw spalinowych, wagonów pasażerskich i towarowych. Wiele eksponatów „zagrało” w filmach, m.in. w „Liście Schindlera”, „Pianiście” oraz w produkcjach dokumentalnych. Na szczególną uwagę zasługuje również półkolisty budynek hali wachlarzowej i oryginalna nastawnia.

W sezonie turystycznym eksponaty Parowozowni są udostępniane zwiedzającym. W tym sezonie dni otwarte zaplanowano na:

- 6-7 maja - Dni Otwarte
- 20 maja - Kolejowa Noc Muzeów
- 3 czerwca - Kolejowy Dzień Dziecka w Parowozowni
- 4 czerwca - Dzień Otwarty
- 6-7 lipca - Dni Otwarte
- 3-4 sierpnia - Dzień Otwarty
- 7-8 września - Dni Otwarte
- 14-15 września - Dni Otwarte w ramach Święta Kwiatów, Owoców i Warzyw
- 5-6 października - Dni Otwarte

Osoby, które w tych terminach wybiorą się do Parowozowni pociągami ŁKA, będą mogły skorzystać z oferty „Powrót gratis”. Wystarczy, że w muzeum otrzymają pieczęć na bilecie ŁKA.

**\*Z BILETEM ŁKA BEZPŁATNY POWRÓT Z DNI OTWARTYCH**

po otrzymaniu pieczętki muzeum na bilecie (nie dotyczy biletu WBS)



## WARSZAWA

Warszawa – podobnie jak inne stolicy europejskie – jest miastem, które trzeba odwiedzić. Ciekawi swoją historią i klimatem oraz zaskakuje dynamicznym rozwojem. Odbudowane po wojennych zniszczeniach zabytkowe pałace, kościoły, zespoły architektoniczne kontrastują z nowoczesną architekturą. Zwiedzanie miasta warto połączyć z udziałem w jednym z wielu odbywających się tu wydarzeń kulturalnych.

Klimatyczne Stare Miasto, wspaniały zamek i królewskie pałace, muzea opowiadające o historii Warszawy i Polski oraz tętniące życiem bulwary nad Wisłą to tylko część miejsc, które warto odwiedzić. Jeden dzień to zdecydowanie za krótko, by poznać Warszawę.

WEEKENDOWE POŁĄCZENIA ŁKA SPRINTER

Warszawa Łódź

BILET TAM/POWRÓT

60zł


WAŻNY 2 DNI

11 PAR POŁĄCZEŃ  
DZIENNIE  
W SOBOTY,  
NIEDZIELE  
I ŚWIĘTA

CZAS PRZEJAZDU  
ok. 66 min.







**ŁÓDŹ**

Stolica województwa łódzkiego położona w centrum kraju na skrzyżowaniu głównych szlaków komunikacyjnych. Jest to jedno z największych miast w Polsce, zarówno pod względem liczby ludności, jak i zajmowanej powierzchni. To tutaj rozpoczyna i kończy bieg większość pociągów ŁKA.

Niegdyś kojarzona wyłącznie z fabrykami, dziś należy do większych ośrodków akademickich oraz kulturalnych. Choć historia miasta sięga sześciu wieków wstecz, dynamiczny rozwój Łodzi nastąpił dopiero niespełna 200 lat temu. Z małej osady, jaką była w początkach XIX wieku, stała się w krótkim czasie wielką fabryczną metropolią i „ziemią obiecaną”, dającą dziesiątkom tysięcy rodzin nadzieję na lepsze jutro.

Po wojnie, stając się filmową stolicą Polski, otworzyła kolejny ważny rozdział swej historii. Nazywana „polskim Manchesterem”, „Hollytodią”, stolicą polskiej secesji czy „street-artu”, jest dziś miastem odkrywającym na nowo.



Wspólne honorowanie biletów MPK i ŁKA



**AQUAPARK FALA**

To jeden z największych parków wodnych w Polsce zlokalizowany w zachodniej części Łodzi w bliskim sąsiedztwie dworca Łódź Kaliska. Baseny, megazjeżdżalnie, ogromny teren zewnętrzny z basenami, relaksacyjny świat saun i SPA czynią to miejsce wyjątkową wodną atrakcją. Z ważnym w danym dniu biletem jednorazowym ŁKA lub biletem w ramach oferty „Wspólny Bilet Samorządowy” 12% taniej na wszystkie rodzaje biletów oferowanych przez Aquapark Fala i wszystkie strefy (basenowe i saun) bez względu na ilość wykupionego czasu pobytu.



**\*Z BILETEM ŁKA 12% TANIEJ** na wszystkie atrakcje Aquaparku do 31 grudnia 2024 r.



Aquapark Fala,  
al. Unii Lubelskiej 4  
[www.aquapark.lodz.pl](http://www.aquapark.lodz.pl)



**ŁÓDŹ SKATE PARK**

Kryty skatepark o powierzchni 500m<sup>2</sup>, skateshop oraz szkółka. Miejsce spotkań, jazdy, dobrej zabawy i rozwoju lokalnej sceny entuzjastów deskorolki.

To nie tylko szkółka deskorolki, czy miejsce do jazdy, to swoisty social club, miejsce które łączy ludzi z pasją.

Zaangażowanie, wieloletnie doświadczenie, a także oryginalny sposób nauczania dają gwarancję przekazania wiedzy na najwyższym poziomie. Klub oferuje zajęcia indywidualne i grupowe na każdym poziomie umiejętności, zarówno dla dzieci jak i dorosłych. W zespole są doświadczeni instruktorzy i mistrzowie Polski z aktualną licencją PSF.



**\*Z BILETEM ŁKA:**

- bezpłatne wejście na 3 h wolnej jazdy,
- rabat w wysokości 15 zł na zajęcia grupowe

Oferta ważna do 31 października 2024 r.



Łódź Skate Club  
ul. Łąkowa 3/5 (wjazd od ul. A. Struga 86)  
[www.lodzskateclub.com](http://www.lodzskateclub.com)



**CODZIENNIE 1000 BEZPŁATNYCH  
BILETÓW DO POBRANIA W SKLEPACH  
INTERNETOWYCH I APLIKACJACH**

**ŁKA - Twoja kolej na wakacje**



**WAKACYJNE  
PRZEJAZDY  
DLA UCZNIÓW  
I STUDENTÓW**



ŁÓDZKA KOLEJ AGLOMERACYJNA



województwo  
**łódzkie**

Oferta obowiązuje od 1 lipca do 31 sierpnia 2024 r.  
szczegóły: [www.lka.lodzkie.pl](http://www.lka.lodzkie.pl)

